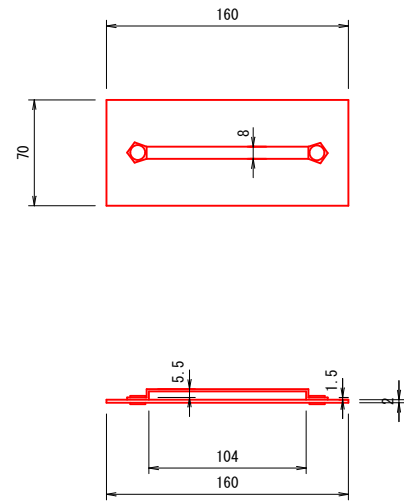
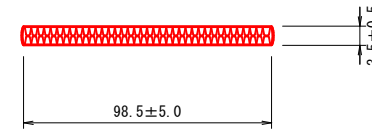


構造物詳細図

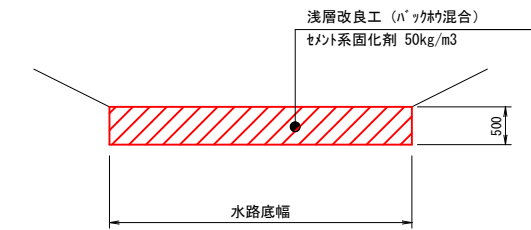
ドレーン材先端アンカー (参考) S=1:5



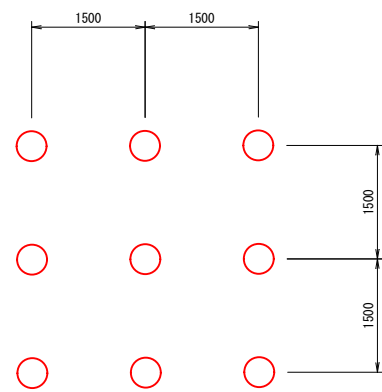
ドレーン断面図 (参考) S=1:3



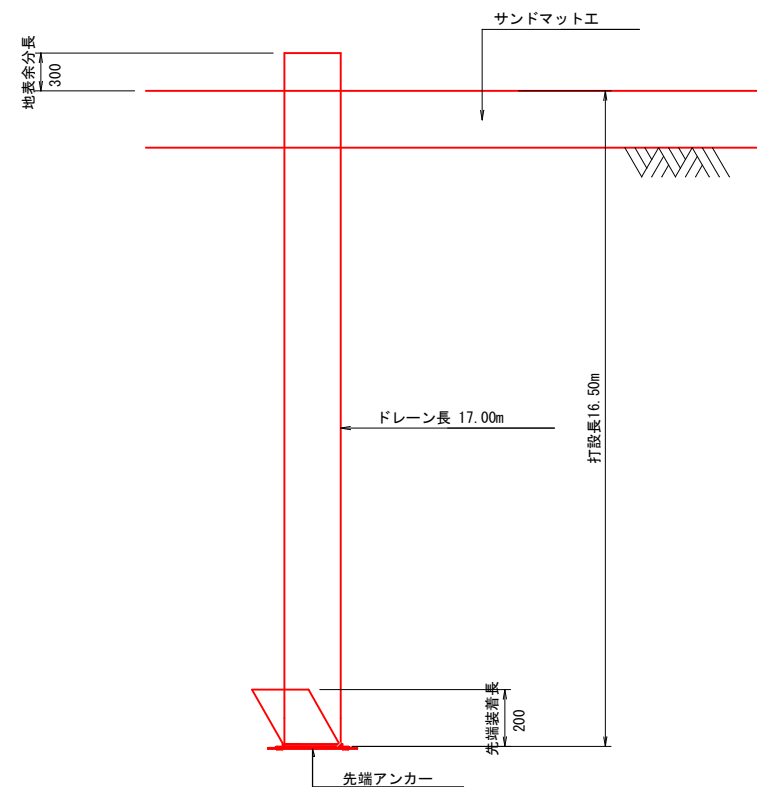
浅層改良工標準断面図 S=1:100



ドレーン配置図 S=1:100



ドレーン打設概要図



工事年度	令和 6 年度	起工	第 号
工事名	道の駅整備予定地地盤対策工事		
路線名			
工事箇所	大川市大字 大野島 地内		
図面名	構造物詳細図		
縮尺	図示 (A3版印刷)	図面番号	全14葉之内8号
事務所名	大川市役所 大川の駅整備振興課 整備係		
認	<input type="checkbox"/> 当	突	<input type="checkbox"/> 当
可	<input type="checkbox"/> 第	施	<input type="checkbox"/> 第
	<input type="checkbox"/> 回	<input type="checkbox"/> 回	<input type="checkbox"/> 回
	更	更	更
	査	定	