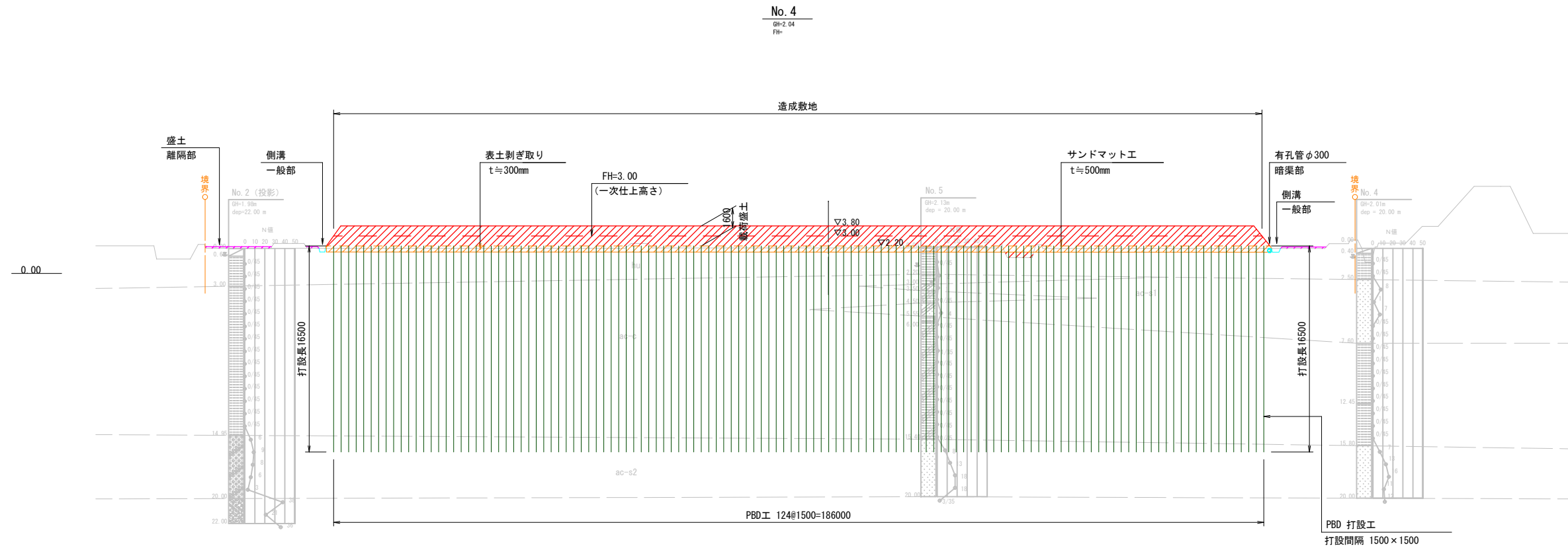
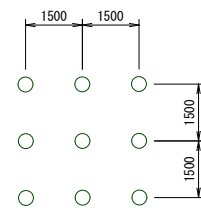


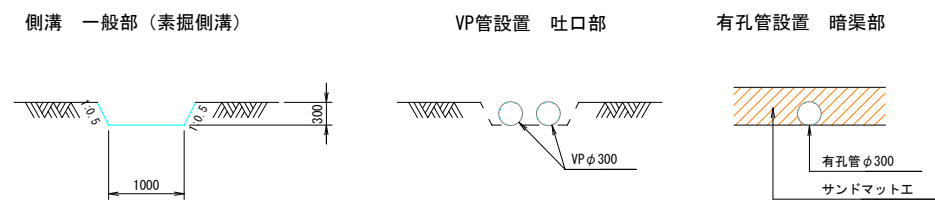
標準横断図 H=1:1000  
V=1:400



ドレーン配置図 S=1:200



排水工断面図 S=1:100



工事年度	令和 6 年度	起工 第 号	
工 事 名	道の駅整備予定地地盤対策工事		
路 線 名			
工事箇所	大川市大字大野島地内		
図 面 名	標準横断図		
縮 尺	S=1:1000 (A3版印刷)	図面番号	全14葉之内3号
事務所名	大川市役所 大川の駅整備振興課 整備係		
認 可	<input type="checkbox"/> 当 初 <input type="checkbox"/> 第 回変更	突 施	<input type="checkbox"/> 当 初 <input type="checkbox"/> 第 回変更
査 定	<input type="checkbox"/>		<input type="checkbox"/>