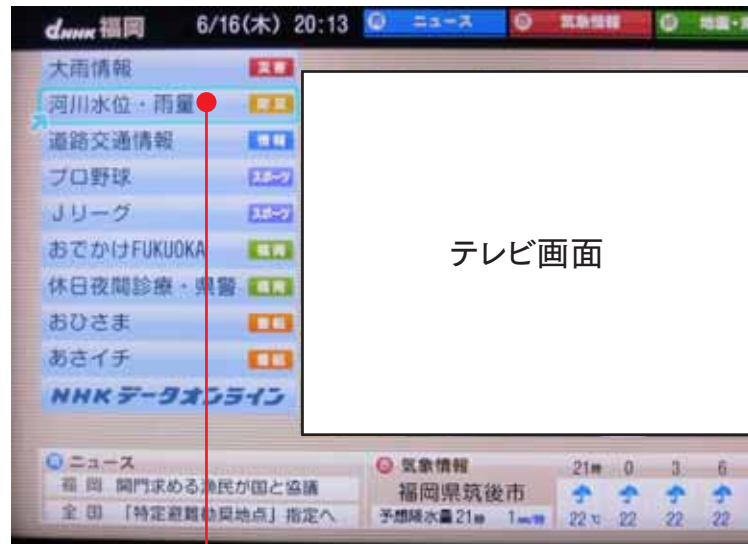


情報を「すばやく確実に受ける」ための新しい取り組み

地上デジタル放送の受信できるテレビで川の情報がわかります

NHK(総合)の地上デジタル放送を通じて川の情報を提供しています。
 テレビリモコンのd(データ)ボタンを押し、データメニューから、河川水位・雨量を選択。
 テレビから緊急速報がだされることで、すばやく情報を知ることができます。

- この取り組みは、テレビ局の協力を得て推進しています。
- 国土交通省九州地方整備局、各県のデータを掲載しています。
- 機器の故障や保守のため、データが欠測する場合があります。

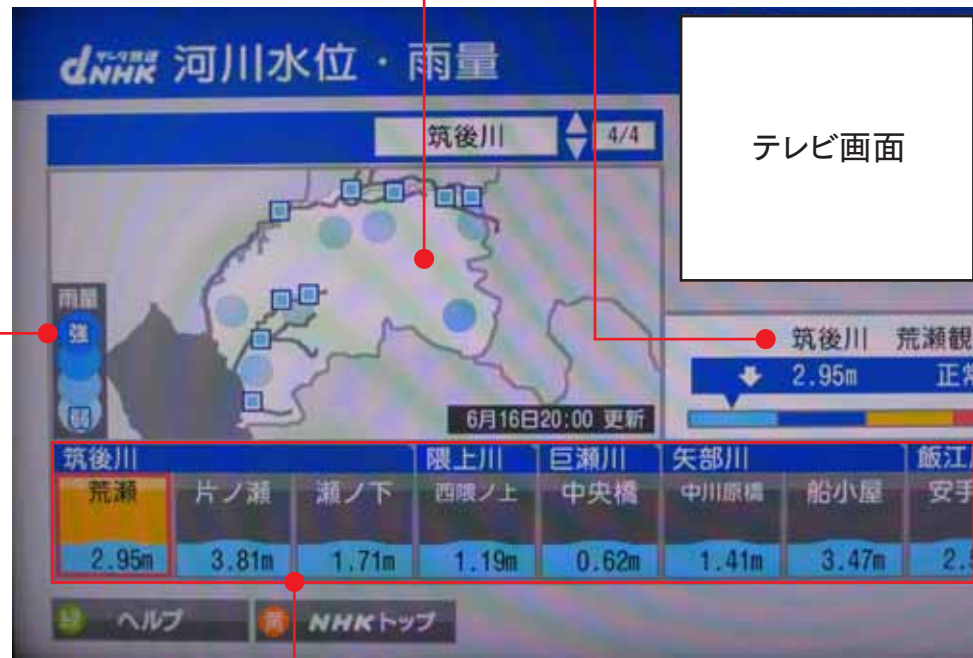


「河川水位・雨量」を選択

任意の水位観測所を選択可能。
 観測所のアイコンの色は、水位レベルに応じて色が変化。

選択している河川名と観測所名、
 水位レベルなどを表示。

- 雨量は強さに
 応じて青色の
 濃淡で表示。
- 30~
 - 15~
 - 4~
 - 0.1~



観測地点ごとの水位を「正常」「水防団待機」「はんらん注意」「避難判断」「はんらん危険」の段階で表示し、川の状態がわかります。

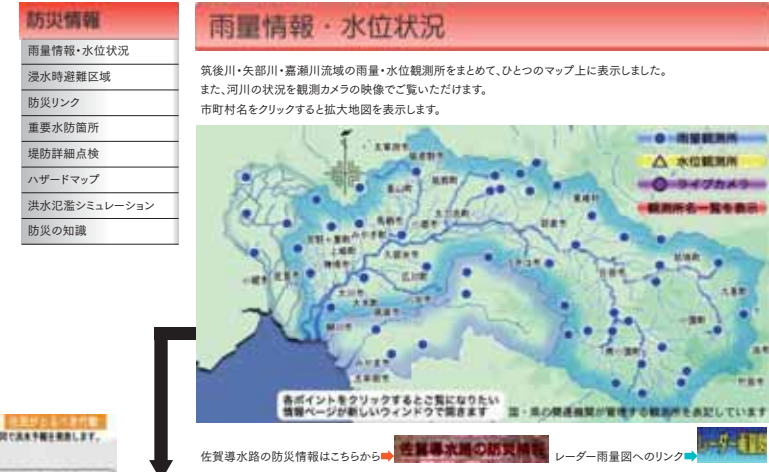
【はんらん危険】洪水発生のおそれがある水位
 【避難判断】避難勧告や避難の目安となる水位
 【はんらん注意】水防団が警戒を始める水位
 【水防団待機】水防活動準備の目安となる水位

防災情報の提供 大雨の季節に備えて、家庭の地上デジタル放送対応のテレビやパソコン、携帯電話で筑後川の情報が閲覧できます。 市総務課庶務係 ☎85-5562

雨量・水位データ等の取得方法

①ホームページによる情報提供

○筑後川河川事務所のホームページを一部改良しました。
 ⇒筑後川河川事務所管内の雨量情報、水位情報を迅速に見られるように市町村を選択すれば最寄の観測所が出るようになりました。
 ⇒河川カメラの映像と水位情報がまとめて見られるようになりました。



筑後川河川事務所のホームページでは、雨量情報をリアルタイムで取得可能です。
 ●アドレス = <http://www.qsr.mlit.go.jp/chikugo/>

②携帯電話による情報提供

筑後川などの水位情報や、国土交通省が管理している雨量情報が筑後川河川事務所ホームページおよび携帯電話にて確認が可能です。
【川の防災情報】
 ○パソコンアドレス
<http://www.river.go.jp/>
 ○携帯電話アドレス
<http://i.river.go.jp/>
 ※iモード、EZウェブ、yahoo!携帯共通

